



VEREJNÁ VYHLÁŠKA

Zverejnenie rozdeľovacieho plánu

Okresný úrad Námestovo, pozemkový a lesný odbor ako príslušný správny orgán podľa § 5 ods. 4 zákona č. 330/1991 Zb. z. o pozemkových úpravách, usporiadaní pozemkového vlastníctva, pozemkových úradoch, pozemkovom fonde a o pozemkových spoločenstvách v znení neskorších predpisov (ďalej len „zákon“) a § 9 ods. 4 a ods. 16 zákona č. 180/2013 Z. z. o organizácii miestnej štátnej správy a o zmene a doplnení niektorých zákonov v znení neskorších predpisov a v zmysle § 13 ods. 1 zákona,

z v e r e j ň u j e

**rozdeľovací plán projektu jednoduchých pozemkových úprav v katastrálnom území
Vasíľov, lokalita Horné Hradý, Vršok a Lán.**


Výpis z rozdeľovacieho plánu sa súčasne doručuje každému účastníkovi, ktorého miesto pobytu je známe.


Rozdeľovací plán sa zverejňuje na 30 dní na obci. Posledný deň tejto lehoty je dňom doručenia.

V zmysle § 13 ods. 2 zákona proti rozdeľovaciemu plánu a výpisu z rozdeľovacieho plánu možno podať námietky na Okresný úrad Námestovo, pozemkový a lesný odbor, Červeného kríža č. 62, 029 01 Námestovo, v lehote do 30 dní od ich zverejnenia alebo doručenia.

V zmysle § 13 ods. 1 zákona sa rozdeľovací plán zároveň doručuje združeniu účastníkov.


Združenie účastníkov jednoduchých pozemkových
úprav v katastrálnom území Vasíľov a Babín,
lokalita Horné Hradý, Vršok a Lán,
029 51 Vasíľov 99, IČO: 52 206 041




Ing. Juraj Ligoš
vedúci odboru

vyvesené dňa: 26.08.2022

zvesené dňa:



pečiatka, podpis: